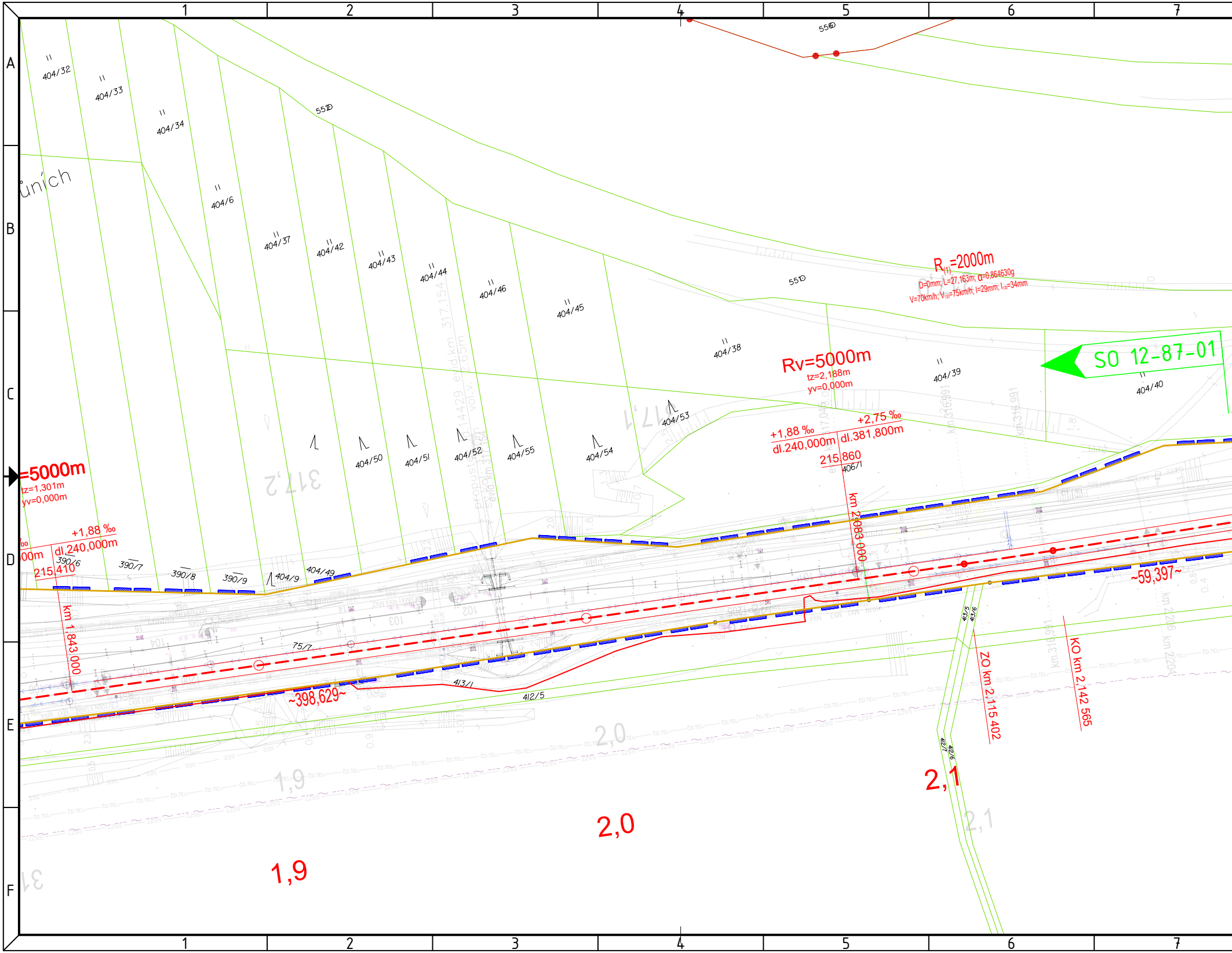
1
2
3
4
5
6
7
A
B
C
D
E
F
404/32
404/33
404/34
404/6
404/37
404/42
404/43
404/44
404/46
404/45
404/38
404/39
404/40
404/53
404/50
404/51
404/52
404/55
404/54
404/49
404/9
390/6
390/7
390/8
390/9
75/7
413/1
412/5
413/5
413/6
412/7
412/6
406/1
556
552
551
ůnich
Rv=5000m
tz=2,188m
yv=0,000m
=5000m
tz=1,301m
yv=0,000m
R(1)=2000m
D=0mm; L=27,163m; α=0,864630g
V=70km/h; V130=75km/h; I=29mm; I130=34mm
SO 12-87-01
+1,88 ‰
dl.240,000m
+2,75 ‰
dl.381,800m
215,860
215,410
00m
dl.240,000m
+1,88 ‰
km 1,843,000
km 2,083,000
~398,629~
~59,397~
ZO km 2,115 402
KO km 2,142 565
317,2
317,1
2,0
1,9
2,1
2,0
1,9
2,1
317.154
102
103
104

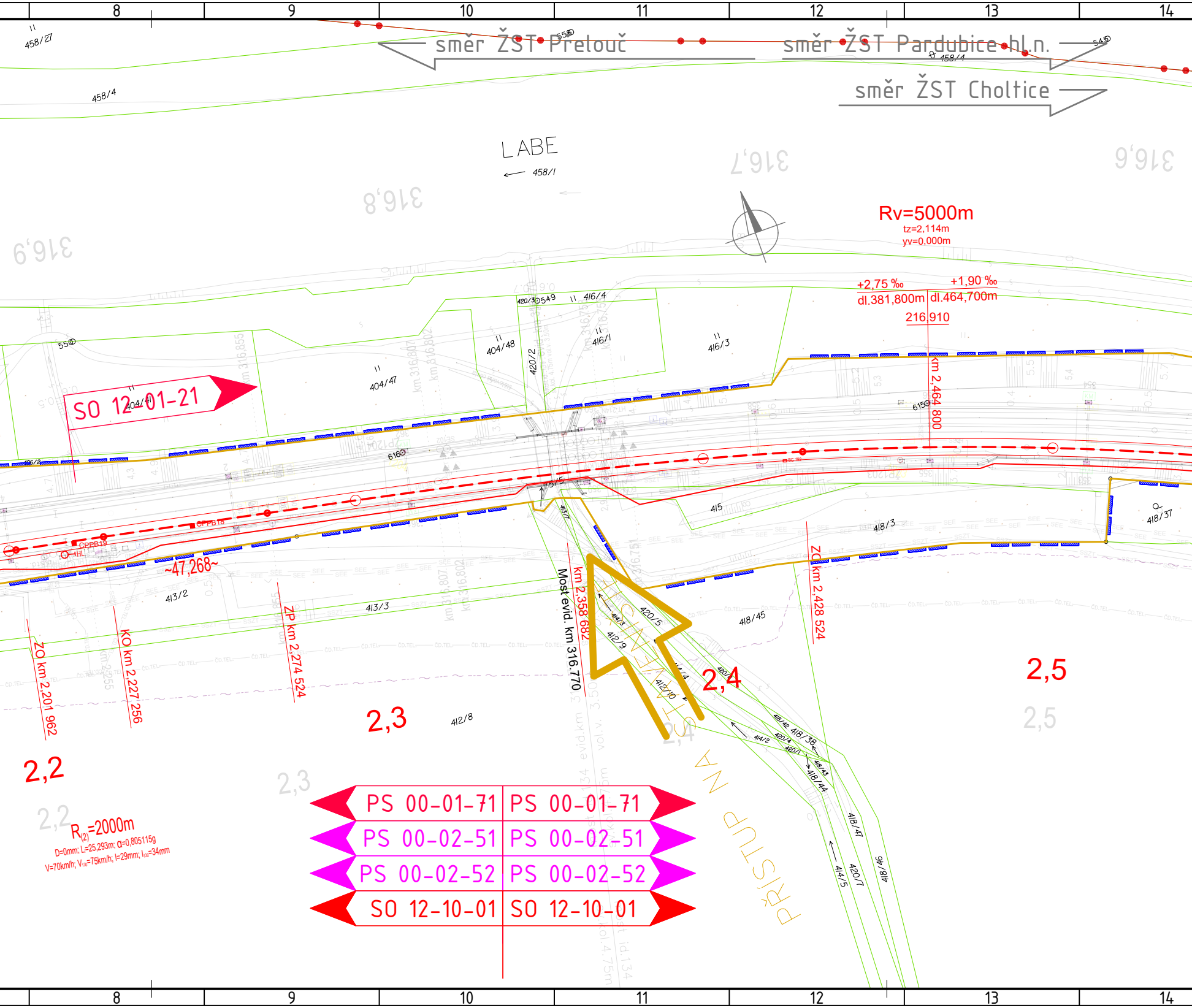

8
9
10
11
12
13
14
směr ŽST Přelouč
směr ŽST Pardubice hl.n.
směr ŽST Choltice
458/27
458/4
LABE
458/1
Rv=5000m
tz=2,114m
yv=0,000m
+2,75 ‰
+1,90 ‰
dl.381,800m
dl.464,700m
216,910
420/3
549
416/4
416/1
416/3
404/48
420/2
404/47
550
SO 12-01-21
404/41
616
615
km 2,464 800
415
418/3
418/37
~47,268~
CPPB16
CPPB18
413/2
413/3
413/1
413/5
ZO km 2,201 962
KO km 2,227 256
ZP km 2,274 524
km 2,358 682
Most evid. km 316.770
ZO km 2,428 524
420/5
414/3
412/9
412/10
418/45
418/42
418/38
414/2
420/4
420/1
418/43
418/44
418/47
418/46
420/7
414/5
412/8
2,2
2,3
2,4
2,5
PŘÍSTUP NA STAVENIŠTĚ
R(2)=2000m
D=0mm; L=25,293m; α=0,805115g
V=70km/h; V130=75km/h; I=29mm; Ian=34mm
PS 00-01-71
PS 00-02-51
PS 00-02-52
SO 12-10-01

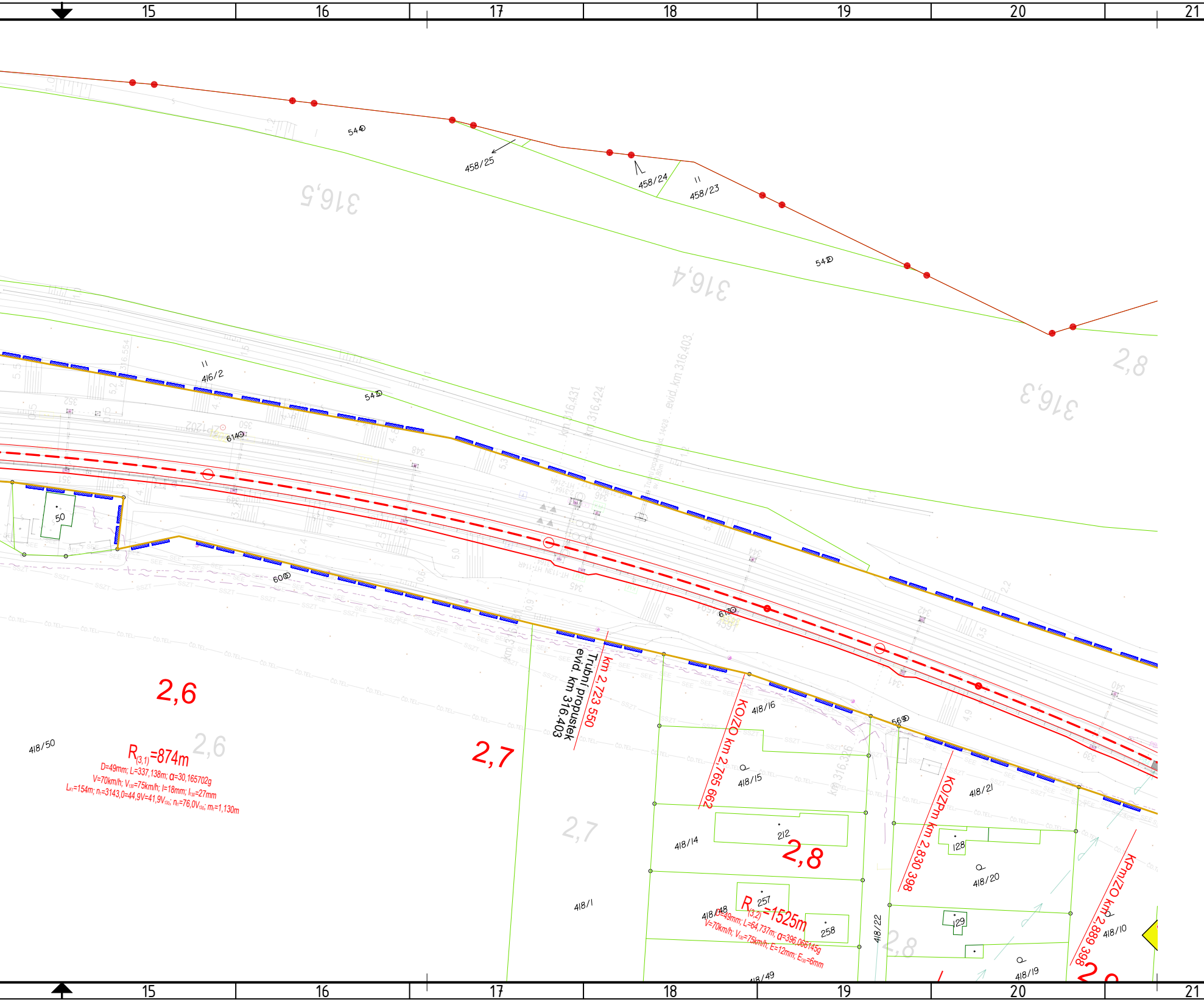
15
16
17
18
19
20
21
316,5
316,4
316,3
2,6
2,7
2,8
544
458/25
458/24
458/23
542
416/2
543
614
600
613
569
50
418/50
418/1
418/16
418/15
418/14
418/48
418/49
418/22
418/21
418/20
418/19
418/10
212
257
258
128
129
km 2,723 550
Trubní propustek
evid. km 316.403
KO/ZO km 2,765 662
KO/ZPm km 2,830 398
KPm/ZO km 2,889 398
$R_{(3,1)}$=874m
D=49mm; L_i=337,138m; α=30,165702g
V=70km/h; V_{130}=75km/h; I=18mm; I_{130}=27mm
L_{K1}=154m; n_1=3143,0=44,9V=41,9V_{130}; n_{I1}=76,0V_{130}; m_1=1,130m
$R_{(3,2)}$=1525m
D=49mm; L_i=64,737m; α=396,066145g
V=70km/h; V_{130}=75km/h; E=12mm; E_{130}=6mm
km 316,431
km 316,424
evid. km 316,403
SSZT
SEE
ČD.TEL.

Legenda grafického značení podle profesí:

- D.1.1 zabezpečovací zařízení
- D.1.2 Dálková a místní kabelizace
- D.1.2.6 Informační systém pro cestující
- D.1.2.7 Jiná sdělovací zařízení
- D.1.2.9 Rádiové systémy

- D.2.1.1 Železniční svršek a spodek
- D.2.1.1 Železniční svršek a spodek – odvodnění
- D.2.1.2 Nástupiště
- D.2.1.3 Železniční přejezdy
- D.2.1.4 Mosty a propusty
- D.2.1.8 Pozemní komunikace
- D.2.2 Pozemní stavební objekty
- D.2.3 Trakční a energetická zařízení
- Demolice/odstranění
- Plochy zařízení staveniště a provizorní komunikace

Legenda grafického značení KN:

- Hranice KÚ
- Hranice parcel KN
- 447/10 Čísla parcel KN
- Hranice pozemku SŽ
- Úprava pozemkové hranice SŽ

Legenda grafického značení stávajících inženýrských sítí:

- CETIN podzemní
- CETIN neprovozované
- CETIN nadzemní
- CETIN NN a elektropřípojky
- ČEZ NADZEMNÍ DO 1 kV
- ČEZ PODZEMNÍ DO 1 kV
- ČEZ PODZEMNÍ DO 35kV
- ČEZ ICT
- ČEZ NADZEMNÍ DO 35kV
- ČEZ NADZEMNÍ NAD 35kV
- PLYN GASNET STL
- PLYN GASNET VTL
- PLYN Net4GAS VTL
- VAK PARDUBICE VODOVOD
- VAK Pardubice KANALIZACE
- VS Chrudim kanalizace
- VS Chrudim mimo provoz
- VS Chrudim vodovod
- RSM voda
- FVE Klenovka – přípojka 35kV–kabel VN
- Obec Kostelec u Heřmanova Městce – dešťová kanalizace
- Obec Kostelec u Heřmanova Městce – veřejné osvětlení
- Správa státních hmotných rezerv–sítě k bezpečnostním kamerám
- OSVĚTLENÍ VO – Technické služby města Přelouč
- OSVĚTLENÍ VO – Heřmanův Městec
- OSVĚTLENÍ VO – Jeníkovice
- ZVN
- Město Přelouč – dešťová kanalizace
- SEE
- SEE EOV
- SEE NN
- SSZT
- UPC
- ČD TELEMATIKA
- Obec Kostelec u Heřmanova Městce – kanalizace (podklady SEE)

Orientační schéma:

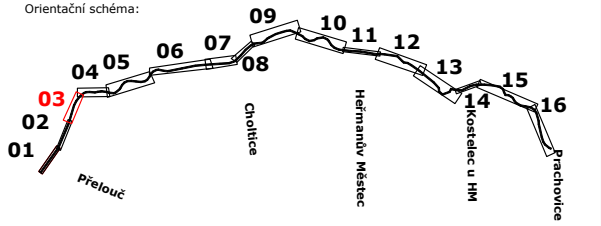
09
10
11
12
04
05
06
07
08
13
15
03
14
16
02
01
Přelouč
Choltice
Heřmanův Městec
Kostelec u HM
Prachovice

Razítko oprávněné osoby:

Podpis: Datum:

Revize:	Datum:	Popis:	Kontroloval:
002	11/2023	PDPS - aktualizovaná, kompletní	Ing. Petr Burda
003	06/2024	PDPS - po připomínkách	Ing. Petr Burda

Stavebník/Investor:	**Správa železnic, státní organizace**
Adresa:	Dlážděná 1003/7, 110 00 Praha 1
Zástupce investora:	Stavební správa východ
Adresa:	Nerudova 1, 779 00 Olomouc

SPRÁVA ŽELEZNIC

Zhotovitel stavby:	**EXPROJEKT s.r.o.**
Adresa:	Heršpická 758/13, 619 00 Brno
Kontakt:	T: +420 466 055 111 E: info@exprojekt.cz
Zhotovitel objektu:	**DRAWINGS s.r.o.**
Adresa:	Opavská 845, 721 00 Ostrava-Svinov
Kontakt:	T: +420 533 312 000 E: info@drawings-ov.cz

EXPROJEKT

DRAWINGS

Hlavní projektant (HIP):	Specialista:	Odpovědný projektant:	Zpracovatel:
Ing. Pavel Odehnal	-	Ing. Michal Šobr	Ing. Michal Šobr

Název stavby/akce:	**Rekonstrukce TZZ Přelouč - Prachovice**	Označení (S-kód):	S621500628
		Označení zhotovitele:	2020-202
Název části:	Zásady ogranizace výstavby - výkresy	Označení části:	B.8.2
Název objektu:		Označení objektu/komplexu:	
Název přílohy:	**Situace ZOV**	Číslo přílohy:	**03**
Název dílčí části přílohy:	část 3	Paré:	

Kraj:	Katastrální území:	TUDU:
Pardubický	Valy nad Labem [776769]	1541 01

Stupeň dokumentace:	Datum zpracování:	Formáty:	Měřítko:
PDPS	30.11.2023	7 x A4	1:500

S-kód:	Stupeň dokumentace:	Část:	Objekt:	Podobjekt:	Příloha:	Revize:
6 2 1 5 0 0 6 2 8	_ P D P S	_ B 8 2 X X	_ X X X X X X X X	X X X	0 3 X X X X	_ 0 0 3